

МЭРИЯ ГОРОДА НОВОСИБИРСКА
ПОСТАНОВЛЕНИЕ

От 20.10.2023

№ 5761

О проекте межевания территории квартала 240.01.04.01 в границах проекта планировки территории восточной части Октябрьского района

В целях определения местоположения границ образуемых и изменяемых земельных участков, в соответствии с Градостроительным кодексом Российской Федерации, постановлениями Правительства Российской Федерации от 19.11.2014 № 1221 «Об утверждении Правил присвоения, изменения и аннулирования адресов», от 02.04.2022 № 575 «Об особенностях подготовки, согласования, утверждения, продления сроков действия документации по планировке территории, градостроительных планов земельных участков, выдачи разрешений на строительство объектов капитального строительства, разрешений на ввод в эксплуатацию», решением Совета депутатов города Новосибирска от 24.05.2017 № 411 «О Порядке подготовки документации по планировке территории, внесения в нее изменений и ее отмены и признании утратившими силу отдельных решений Совета депутатов города Новосибирска», постановлением мэрии города Новосибирска от 13.09.2021 № 3300 «О проекте планировки и проектах межевания территории восточной части Октябрьского района», руководствуясь Уставом города Новосибирска, ПОСТАНОВЛЯЮ:

1. Утвердить проект межевания территории квартала 240.01.04.01 в границах проекта планировки территории восточной части Октябрьского района (далее – проект) (приложение).

2. Присвоить адреса образуемым земельным участкам согласно приложению 1 к проекту.

3. Признать утратившим силу постановление мэрии города Новосибирска от 15.11.2022 № 4168 «О проекте межевания территории квартала 240.01.04.01 в границах проекта планировки территории восточной части Октябрьского района».

4. Департаменту строительства и архитектуры мэрии города Новосибирска разместить постановление на официальном сайте города Новосибирска в информационно-телекоммуникационной сети «Интернет».

5. Департаменту информационной политики мэрии города Новосибирска в течение семи дней со дня издания постановления обеспечить опубликование постановления.

6. Контроль за исполнением постановления возложить на заместителя мэра города Новосибирска – начальника департамента строительства и архитектуры мэрии города Новосибирска.

Исполняющий обязанности
мэра города Новосибирска

О. П. Клемешов

Приложение
к постановлению мэрии
города Новосибирска
от 20.10.2023 № 5761

ПРОЕКТ
межевания территории квартала 240.01.04.01 в границах проекта
планировки территории восточной части Октябрьского района

1. Текстовая часть проекта межевания территории:
 - 1.1. Сведения об образуемых земельных участках (приложение 1).
 - 1.2. Сведения о границах территории, в отношении которой утвержден проект межевания (приложение 2).
 2. Чертеж межевания территории (приложение 3).
-

Приложение 1
к проекту межевания территории
квартала 240.01.04.01 в границах про-
екта планировки территории восточ-
ной части Октябрьского района

**СВЕДЕНИЯ
об образуемых земельных участках**

Условный номер земельного участка на чертеже межевания территории	Виды разрешенного использования образуемого земельного участка в соответствии с проектом планировки территории	Площадь образуемого земельного участка, га	Адрес земельного участка	Возможный способ образования земельного участка
1	2	3	4	5
ЗУ 1	Среднеэтажная жилая застройка (2.5) – многоквартирные среднеэтажные дома; подземные гаражи и автостоянки; объекты обслуживания жилой застройки во встроенных, пристроенных и встроенно-пристроенных помещениях многоквартирного среднеэтажного дома, если общая площадь таких помещений в многоквартирном доме не составляет более 20 % общей площади помещений дома; многоэтажная жилая застройка (высотная застройка) (2.6) – многоквартирные многоэтажные дома; подземные гаражи и автостоянки; объекты обслуживания жилой застройки во встроенных, пристроенных и встроенно-пристроенных помещениях многоквартирного многоэтажного дома в отдельных помещениях дома, если площадь таких	3,0922	Российская Федерация, Новосибирская область, городской округ город Новосибирск, город Новосибирск, ул. Выборная, з/у 135	Перераспределение земельных участков с кадастровыми номерами 54:35:072175:2717, 54:35:000000:45285

1	2	3	4	5
	помещений в многоквартирном доме не составляет более 15 % от общей площади дома			
ЗУ 2	Дошкольное, начальное и среднее общее образование (3.5.1) – объекты, предназначенные для просвещения, дошкольного, начального и среднего общего образования; детские ясли; детские сады; школы; лицеи; гимназии; художественные школы; музыкальные школы; образовательные кружки; иные объекты для размещения организаций, осуществляющих деятельность по воспитанию, образованию и просвещению; объекты, предназначенные для занятий обучающихся физической культурой и спортом	1,0399	Российская Федерация, Новосибирская область, городской округ город Новосибирск, город Новосибирск, ул. Выборная, з/у 103/4	Образование земельного участка из земель, государственная собственность на которые не разграничена
ЗУ 3	Дошкольное, начальное и среднее общее образование (3.5.1) – объекты, предназначенные для просвещения, дошкольного, начального и среднего общего образования; детские ясли; детские сады; школы; лицеи; гимназии; художественные школы; музыкальные школы; образовательные кружки; иные объекты для размещения организаций, осуществляющих деятельность по воспитанию, образованию и просвещению; объекты, предназначенные для занятий обучающихся физической культурой и спортом	3,3749	Российская Федерация, Новосибирская область, городской округ город Новосибирск, город Новосибирск, ул. Выборная, з/у 113/3	Перераспределение земельных участков с кадастровыми номерами 54:35:000000:37083, 54:35:072175:107, 54:35:072180:2819, 54:35:072175:1461 и земель, государственная собственность на которые не разграничена
ЗУ 4	Коммунальное обслуживание (3.1) – объекты для обеспечения физических и юридических лиц коммунальными услугами (холодного и горячего водоснабжения, электроснабжения, водоотведения (канализации), газоснабжения (в том числе поставки на регулярной основе бытового газа в баллонах), теплоснабжения	0,0126	Российская Федерация, Новосибирская область, городской округ город Новосибирск, город Новосибирск, ул. Выборная, з/у 117/2б	Образование земельного участка из земель, государственная собственность на которые не разграничена

1	2	3	4	5
	(отопления), в том числе поставки на регулярной основе твердого топлива при наличии печного отопления, сбора неопасных твердых отходов)			
ЗУ 5	Коммунальное обслуживание (3.1) – объекты для обеспечения физических и юридических лиц коммунальными услугами (холодного и горячего водоснабжения, электроснабжения, водоотведения (канализации), газоснабжения (в том числе поставки на регулярной основе бытового газа в баллонах), теплоснабжения (отопления), в том числе поставки на регулярной основе твердого топлива при наличии печного отопления, сбора неопасных твердых отходов)	0,0368	Российская Федерация, Новосибирская область, городской округ город Новосибирск, город Новосибирск, ул. Выборная, з/у 117б	Образование земельного участка из земель, государственная собственность на которые не разграничена
ЗУ 6	Коммунальное обслуживание (3.1) – объекты для обеспечения физических и юридических лиц коммунальными услугами (холодного и горячего водоснабжения, электроснабжения, водоотведения (канализации), газоснабжения (в том числе поставки на регулярной основе бытового газа в баллонах), теплоснабжения (отопления), в том числе поставки на регулярной основе твердого топлива при наличии печного отопления, сбора неопасных твердых отходов)	0,1155	Российская Федерация, Новосибирская область, городской округ город Новосибирск, город Новосибирск, ул. Выборная, з/у 111/1а	Перераспределение земельного участка с кадастровым номером 54:35:072175:120 и земель, государственная собственность на которые не разграничена
ЗУ 7	Многоэтажная жилая застройка (высотная застройка) (2.6) – многоквартирные многоэтажные дома; подземные гаражи и автостоянки; объекты обслуживания жилой застройки во встроенных, пристроенных и встроенно-пристроенных помещениях многоквартирного многоэтажного дома в отдель-	1,4505	Российская Федерация, Новосибирская область, городской округ город Новосибирск, город Новосибирск, ул. Выборная, з/у 91/2	Объединение земельных участков с кадастровыми номерами 54:35:072180:63, 54:35:072180:2873

1	2	3	4	5
	ных помещениях дома, если площадь таких помещений в многоквартирном доме не составляет более 15 % от общей площади дома			
ЗУ 8	Коммунальное обслуживание (3.1) – объекты для обеспечения физических и юридических лиц коммунальными услугами (холодного и горячего водоснабжения, электроснабжения, водоотведения (канализации), газоснабжения (в том числе поставки на регулярной основе бытового газа в баллонах), теплоснабжения (отопления), в том числе поставки на регулярной основе твердого топлива при наличии печного отопления, сбора неопасных твердых отходов)	0,0057	Российская Федерация, Новосибирская область, городской округ город Новосибирск, город Новосибирск, ул. Выборная, з/у 135б	Перераспределение земельных участков с кадастровыми номерами 54:35:072175:2717, 54:35:000000:45285
ЗУ 9	Коммунальное обслуживание (3.1) – объекты для обеспечения физических и юридических лиц коммунальными услугами (холодного и горячего водоснабжения, электроснабжения, водоотведения (канализации), газоснабжения (в том числе поставки на регулярной основе бытового газа в баллонах), теплоснабжения (отопления), в том числе поставки на регулярной основе твердого топлива при наличии печного отопления, сбора неопасных твердых отходов)	0,0028	Российская Федерация, Новосибирская область, городской округ город Новосибирск, город Новосибирск, ул. Выборная, з/у 135в	Перераспределение земельных участков с кадастровыми номерами 54:35:072175:2717, 54:35:000000:45285

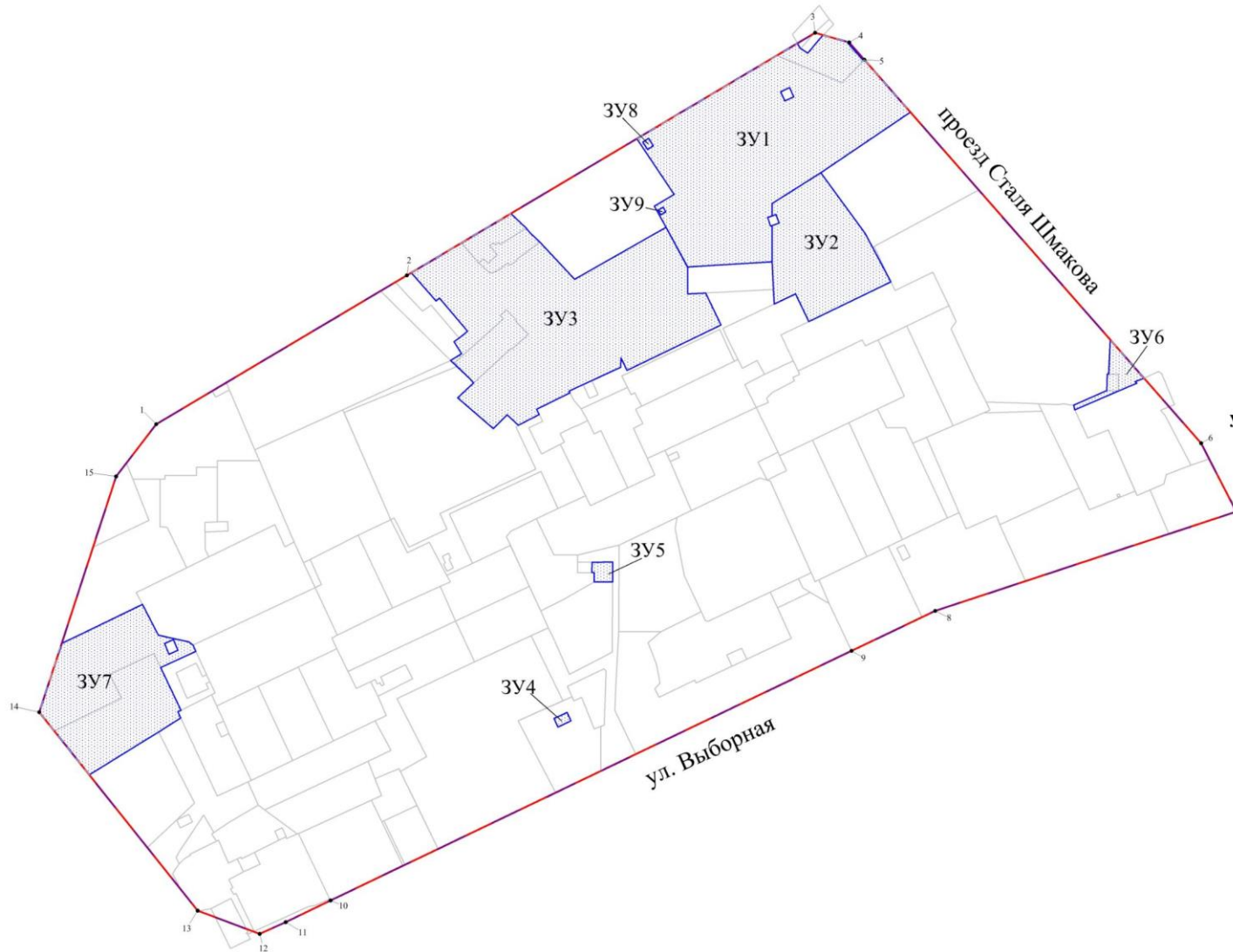
Приложение 2
к проекту межевания террито-
рии квартала 240.01.04.01 в гра-
ницах проекта планировки тер-
ритории восточной части
Октябрьского района

СВЕДЕНИЯ
о границах территории, в отношении которой утвержден
проект межевания





№ точки	Координаты	
	X	Y
1	485251.28	4203876.42
2	485393.43	4204122.13
3	485625.15	4204522.67
4	485615.53	4204556.04
5	485598.64	4204570.58
6	485221.96	4204895.14
7	485155.04	4204928.58
8	485061.66	4204633.89
9	485023.53	4204551.92
10	484785.99	4204041.35
11	484765.38	4203997.49
12	484754.18	4203972.06
13	484777.48	4203911.83
14	484972.29	4203759.22
15	485200.86	4203836.60

Примечания: система координат – МСК НСО.

ЧЕРТЕЖ МЕЖЕВАНИЯ ТЕРРИТОРИИ



Условные обозначения

-  красные линии, утвержденные проектом планировки территории
-  границы существующего элемента планировочной структуры (квартала)
-  линии отступа от красных линий в целях определения мест допустимого размещения зданий, строений, сооружений
-  границы образуемого земельного участка
- 3У1** условный номер образуемого земельного участка
- ул. Выборная** наименование элемента улично-дорожной сети
- 1** номер характерной точки границы территории, в отношении которой утвержден проект межевания